

গণপ্রজাতন্ত্রী বাংলাদেশ সরকার
 দুর্যোগ ব্যবস্থাপনা ও ত্রাণ মন্ত্রণালয়
 ন্যাশনাল ডিজাস্টার রেসপন্স কো-অর্ডিনেশন সেন্টার (NDRCC)
 বাংলাদেশ সচিবালয়, ঢাকা।
 web:www.modmr.gov.bd

নং ৫১.০০.০০০০.৪২৩.৪০.০০৪.২০১৭-২৪৮

তারিখঃ ২২/০৮/২০১৭খ্রিঃ
 সময়ঃ রাত ১১:০০ টা

বিষয়ঃ দুর্যোগ সংক্রান্ত দৈনিক প্রতিবেদন।

সমুদ্রবন্দর সমূহের জন্য সতর্ক সংকেতঃ সমুদ্রবন্দর সমূহের জন্য কোন সতর্ক সংকেত নেই।

দেশের অভ্যন্তরীণ নদীবন্দর সমূহের জন্য আবহাওয়ার পূর্বাভাসঃ রংপুর, দিনাজপুর, রাজশাহী, পাবনা, বগুড়া, ঢাকা, ময়মনসিংহ, টাংগাইল, ফরিদপুর, যশোর, কুষ্টিয়া, খুলনা, বরিশাল, পটুয়াখালি, নোয়াখালী, কুমিল্লা, চট্টগ্রাম, কক্সবাজার, এবং সিলেট অঞ্চল সমূহের উপর দিয়ে দক্ষিণ/দক্ষিণ পূর্ব দিক থেকে ঘন্টায় ৪৫-৬০ কিঃমিঃ বেগে বৃষ্টি অথবা বজ্রবৃষ্টিসহ অস্থায়ী ভাবে দমকা/ঝড়ো হাওয়া বয়ে যেতে পারে। এসকল এলাকায় নদী বন্দরসমূহকে ১ নম্বর (পুনঃ) ১ নম্বর সতর্ক সংকেত দেখাতে বলা হয়েছে।

পূর্বাভাসঃ রাজশাহী, রংপুর, ময়মনসিংহ, ঢাকা, খুলনা, বরিশাল, চট্টগ্রাম ও সিলেট বিভাগের অনেক জায়গায় অস্থায়ী দমকা হাওয়াসহ হালকা থেকে মাঝারী ধরনের বৃষ্টি অথবা বজ্রসহ বৃষ্টি হতে পারে। সেই সাথে দেশের কোথাও কোথাও মাঝারি ধরনের ভারি থেকে ভারি বর্ষণ হতে পারে।

তাপমাত্রাঃ সারাদেশে দিনের তাপমাত্রা সামান্য হ্রাস পেতে পারে।

দেশের সর্বোচ্চ এবং সর্বনিম্ন তাপমাত্রা (ডিগ্রী সেলসিয়াস) নিম্নরূপঃ

বিভাগের নাম	ঢাকা	ময়মনসিংহ	চট্টগ্রাম	সিলেট	রাজশাহী	রংপুর	খুলনা	বরিশাল
সর্বোচ্চ তাপমাত্রা	৩৫.০	৩৩.৪	৩৫.৭	৩৪.৬	৩৫.৭	৩৫.০	৩৫.৬	৩৫.০
সর্বনিম্ন তাপমাত্রা	২৫.০	২৫.২	২৪.২	২৪.৭	২৬.৬	২৬.২	২৭.০	২৬.৩

দেশের সর্বোচ্চ তাপমাত্রা ছিল চট্টগ্রাম ও রাজশাহী ৩৫.৭° এবং সর্বনিম্ন তাপমাত্রা ছিল রাংমাটি ২৪.২°সেঃ

নদ-নদীর অবস্থা (আজ সকাল ০৯:০০টা পর্যন্ত)

মোট পর্যবেক্ষণ পয়েন্টের সংখ্যা	৯০ টি	পানি স্থিতিশীল রয়েছে	০৪ টি
পানি বৃদ্ধি পেয়েছে	৩৭ টি	তথ্য পাওয়া যায়নি	০০ টি
পানি হ্রাস পেয়েছে	৪৯ টি	বিপদসীমার উপরে	২৬ টি

এক নজরে নদ-নদীর পরিস্থিতি

- ব্রহ্মপুত্র-যমুনা, পদ্মা সুরমা ও কুশিয়ারা নদীসমূহের নদীর পানি সমতল হ্রাস পাচ্ছে; অপরদিকে গঙ্গানদীর পানি সমতল বৃদ্ধি পাচ্ছে।
- ব্রহ্মপুত্র-যমুনা নদীর পানি সমতল হ্রাস আগামী ৭২ ঘন্টায় অব্যাহত থাকতে পারে।
- গঙ্গা নদীর পানি সমতল সামান্য বৃদ্ধি আগামী ২৪ ঘন্টায় অব্যাহত থাকতে পারে। যা পরবর্তিতে স্থিতিশীল হয়ে যেতে পারে।
- পদ্মা নদীর পানি সমতল আগামী ৪৮ ঘন্টায় অব্যাহত থাকতে পারে।
- আগামী ২৪ ঘন্টায় সুরমা নদীর পানি সমতল হ্রাস অব্যাহত থাকতে পারে, অপরদিকে কুশিয়ারা নদীর পানি সমতল বৃদ্ধি পেতে পারে।

বিপদ সীমার উপর দিয়ে প্রবাহিত স্টেশনঃ

ক্রঃ	নদীর নাম	পানি সমতল স্টেশন	বিগত ২৪ ঘন্টায় পানি বৃদ্ধি (+)/ হ্রাস (-) (সে.মি.)	বিপদসীমার উপরে (সে.মি.)
১	করতোয়া	চকরহিমপুর	-১	+৬
২	যমুনা	বাহাদুরাবাদ	-১৪	+২৬
৩	যমুনা	সারিয়াকান্দি	-১৩	+২৪
৪	যমুনা	কাজিপুর	-১৭	+৫৫
৫	যমুনা	সিরাজগঞ্জ	-১৪	+৬৫
৬	যমুনা	আরিচা	-১০	+৩৯
৭	গুর	সিংড়া	+৪	+৯৭
৮	আত্রাই	বাঘাবাড়ি	-১২	+৮৪

(Handwritten signature)
 ২২/০৮/১৭

৯	ধলেশ্বরী	এলাসিন	-৪	+৮৪
১০	লক্ষ্যা	লাখপুর	+৫	+১৮
১১	কালিগঞ্জা	তরাঘাট	-৭	+৮৯
১২	লক্ষ্যা	নারায়নগঞ্জ	+৫	+১৮
১৩	মহানন্দা	রোহানপুর	+৬	+৬৩
১৪	ছোট যমুনা	নওগাঁ	-১১	+৫৫
১৫	ধলেশ্বরী	জাগির	+২২	+৭৭
১৬	পদ্মা	গোয়ালন্দ	-১২	+৭৫
১৭	পদ্মা	ভাগ্যকুল	-৫	+৩৭
১৮	পদ্ম	সুরেশ্বর	-২	+৩৯
১৯	সুরমা	কানাইঘাট	-১৮	+৭
২০	সুরমা	সুনামগঞ্জ	-১০	+১০
২১	কুশিয়ারা	অমলশীদ	-৯	+৯
২২	কুশিয়ারা	শেওলা	-১১	+২৪
২৩	কুশিয়ারা	শেরপুর-সিলেট	-১	+৮
২৪	পুরাতন সুরমা	দিরাই	-১০	+২৯
২৫	কংস	জারিয়াজঞ্জাইল	-৮	+৬১
২৬	তিতাস	ব্রাহ্মণবাড়িয়া	+১	+৪৬

গত২৪ ঘন্টায় উল্লেখযোগ্য বৃষ্টিপাত (গত কাল সকাল ০৯:০০ টা থেকে আজ সকাল ০৯:০০ টা পর্যন্ত):

স্টেশন	বৃষ্টিপাত (মিঃমিঃ)	স্টেশন/জেলার নাম	বৃষ্টিপাত (মিঃমিঃ)
ঢাকা	৫৪.০	কুমিল্লা	৪৮.০

অগ্নিকান্ডঃ ফায়ার সার্ভিস ও সিভিল ডিফেন্স নিয়ন্ত্রণ কক্ষের ডিউটি অফিসার জানান, আজ উল্লেখযোগ্য কোন অগ্নিকান্ড নেই।

বন্যা ও ত্রাণ তৎপরতা সম্পর্কিত তথ্যাদিঃ


১) **দিনাজপুরঃ** জেলা ত্রাণ ও পুনর্বাসন কর্মকর্তা জানান যে, জেলার ১৩ টি উপজেলা, ৮ টি পৌরসভা এবং ৮৬টি ইউনিয়ন বন্যায় প্লাবিত হয়েছে। জেলায় পানিতে ডুবে ২৫ জন, সাপের কামড়ে ২ জন ও অন্যান্য কারণে ৩ জনসহ মোট ৩০ জনের মৃত্যু হয়েছে। দুর্যোগ ব্যবস্থাপনা ও ত্রাণ মন্ত্রণালয়ের বরাদ্দ থেকে জেলা প্রশাসন কর্তৃক প্রত্যেক মৃত ব্যক্তির পরিবারকে ২০,০০০/- টাকা করে প্রদান করা হয়েছে। বর্তমানে ৬১টি আশ্রয় কেন্দ্র ২১৬৭ জন লোক অবস্থান করছে। নদ-নদীর পারি বিপদসীমার নিচ দিয়ে প্রবাহিত হচ্ছে। বন্যার পানি নেমে গেছে। পরিস্থিতির উন্নতি হয়েছে।

২) **নীলফামারীঃ** জেলা ত্রাণ ও পুনর্বাসন কর্মকর্তা জানান যে, অতিবৃষ্টি ও উজান থেকে আসা পানির তোড়ে জেলার ৬ টি উপজেলা, ১ টি পৌরসভা ও ৫১টি ইউনিয়ন প্লাবিত হয়েছে। জেলায় বন্যার পানিতে ডুবে মোট ৬ জনের মৃত্যু হয়েছে। দুর্যোগ ব্যবস্থাপনা ও ত্রাণ মন্ত্রণালয়ের বরাদ্দ থেকে জেলা প্রশাসন কর্তৃক প্রত্যেক মৃত ব্যক্তির পরিবারকে ২০,০০০/- টাকা সাহায্য প্রদান করা হয়েছে। বর্তমানে নদীর পানি হ্রাস পেয়ে বিপদসীমার অনেক নিচ দিয়ে প্রবাহিত হচ্ছে। জেলার বন্যার পানি নেমে গেছে। আশ্রয় কেন্দ্রের সকল লোকজন স্ব-স্ব বাড়ীতে ফিরে গেছে। সার্বিক পরিস্থিতি স্বাভাবিক।

৩) **লালমনিরহাটঃ** জেলার ২টি পৌরসভা এবং ৫ টি উপজেলার ৩৫টি ইউনিয়নের ৫১০ টি গ্রাম বন্যায় প্লাবিত হয়েছে। বন্যায় ১০২৭৫০ টি পরিবারের ৪,১৩,৬০০ লোক ক্ষতিগ্রস্ত হয়েছে। সকল নদীর পানি বিপদ সীমার নীচ দিয়ে বন্যার পানি নেমে গেছে। আশ্রয় কেন্দ্রে কোন লোক নাই। সার্বিক বন্যা পরিস্থিতি স্বাভাবিক।

৪) **ঠাকুরগাঁওঃ** সাম্প্রতিক অতিবৃষ্টি ও নদীর পানি বৃদ্ধির ফলে জেলার ৫টা উপজেলা (ঠাকুরগাঁও সদর, রানীশংকৈল, বালিয়াডাঙ্গী, পীরগঞ্জ ও হরিপুর) ও ৩টি পৌরসভা এবং ৪৪ টি ইউনিয়নের নিম্নাঞ্চলসমূহ প্লাবিত হয়। সকল উপজেলার বন্যার পানি নেমে গেছে। পরিস্থিতি স্বাভাবিক।

৫) **কুড়িগ্রামঃ** জেলা প্রশাসক কুড়িগ্রাম জানান যে, তার জেলার ৯ টি উপজেলার ২টি পৌরসভাসহ ৬০ টি ইউনিয়নের ৭২৪ টি গ্রাম বন্যায় প্লাবিত হয়েছে। এর মধ্যে রাজারহাট, সদর, ভূবুংগামারি, ফুলবাড়ি ও নাগেশ্বরী উপজেলা বেশি ক্ষতিগ্রস্ত হয়েছে।


২২/০৬/১৭

রাজারহাট উপজেলার কালুয়া পয়েন্টে পানি উন্নয়ন বোর্ডের বন্যা নিয়ন্ত্রণ বাঁধ এবং একই বাঁধের সদর উপজেলার আরেক অংশের বাঁধ ভেঙে যাওয়ায় প্লাবনের সৃষ্টি হয়েছে। নদীর পানি দ্রুত হ্রাস পাচ্ছে। বন্যার পানি নেমে যাচ্ছে। পরিস্থিতির উন্নতি হচ্ছে।

৬) **পঞ্চগড়ঃ** জেলা প্রশাসক পঞ্চগড় জানান যে, তার জেলার ৫ টি উপজেলা ও ৩টি পৌরসভা এবং ৪৩ টি ইউনিয়নের প্লাবিত হয়। বর্তমানে বন্যার পানি নেমে গেছে। আশ্রয় কেন্দ্রে আশ্রিত সকল লোক নিজ নিজ বাড়ী ঘরে চলে গেছে। নদীর পানি বিপদসীমার নিচ দিয়ে প্রবাহিত হচ্ছে। পরিস্থিতি স্বাভাবিক।

৭) **গাইবান্ধাঃ** অতিবৃষ্টি ও নদীর পানি বৃদ্ধির ফলে জেলার ৭টি উপজেলা ও ১টি পৌরসভা এবং ৬৪টি ইউনিয়নের ৫৫৭টি গ্রাম বন্যার পানিতে প্লাবিত হয়। নদীর পানি বিপদসীমার নিচ দিয়ে প্রবাহিত হচ্ছে। পরিস্থিতির উন্নতি হচ্ছে।

৮) **সিরাজগঞ্জঃ** জেলার ৬টি উপজেলা ও ১টি পৌরসভা এবং ৫১টি ইউনিয়নের ৩৯১টি গ্রাম বন্যার পানিতে প্লাবিত হয়। যমুনা নদীর পানি বিপদসীমার উপর দিয়ে প্রবাহিত হচ্ছে। তবে পানি হ্রাস পাচ্ছে। পরিস্থিতির উন্নতি হচ্ছে।

৯) **বগুড়াঃ** অতিবৃষ্টি ও নদীর পানি বৃদ্ধির ফলে জেলার ৫টি উপজেলা ও ১টি পৌরসভা এবং ২১টি ইউনিয়নের ১৯৫টি গ্রাম বন্যার পানিতে প্লাবিত হয়। নদীর পানি ক্রমশঃ হ্রাস পাচ্ছে।

১০) **ময়মনসিংহঃ** জেলা প্রশাসন সূত্রে জানা যায় যে, তার ৩টি উপজেলা ও ১টি পৌরসভা এবং ১৯টি ইউনিয়নের ১৭২টি গ্রাম বন্যার পানিতে প্লাবিত হয়। বন্যায় ৪১৫১৫ টি পরিবার ক্ষতিগ্রস্ত হয়েছে। বন্যার পানি হ্রাস পাচ্ছে। সার্বিক বন্যা পরিস্থিতি উন্নতির দিকে।

১১) **জামালপুরঃ** অতিবৃষ্টি ও নদীর পানি বৃদ্ধির ফলে জেলার ৭ উপজেলা ও ৮ পৌরসভার ৬২টি ইউনিয়নের ৬৭৪টি গ্রাম বন্যার পানিতে প্লাবিত হয়েছে। বন্যার পানি হ্রাস পাচ্ছে। পরিস্থিতির উন্নতি হচ্ছে।

১২) **নেত্রকোনাঃ** নদীর পানি বৃদ্ধি ও বৃষ্টির পানিতে জেলার ৫ উপজেলার ৩০টি ইউনিয়নের নিম্নাঞ্চল বন্যার পানিতে প্লাবিত হয়। বন্যায় বেশ কিছু ঘরবাড়ী ও ফসলাদির ক্ষয়ক্ষতি হয়েছে। পানি ক্রমশঃ হ্রাস পাচ্ছে। পরিস্থিতির উন্নতি হচ্ছে।

১৩) **রাজবাড়ীঃ** অতিবৃষ্টি ও উজানের পানির তোড়ে রাজবাড়ী জেলার গোয়ালন্দ পয়েন্টে নদীর পানি বিপদ সীমার উপর দিয়ে প্রবাহিত হচ্ছে। জেলার ৫টি উপজেলা ও ৩টি পৌরসভা এবং ১৬টি ইউনিয়নের ২০৯ টি গ্রাম বন্যার পানিতে প্লাবিত হয়েছে।

১৪) **ফরিদপুরঃ** জেলা ত্রাণ ও পুনর্বাসন কর্মকর্তা জানান যে, ৩টি উপজেলা ও ১টি পৌরসভা এবং ১৩টি ইউনিয়নের ১০৮৪০টি পরিবার বন্যার পানিতে ক্ষতিগ্রস্ত হয়েছে। পদ্মা নদীর পানি গোয়ালন্দ পয়েন্টে বিপদসীমার উপর দিয়ে প্রবাহিত হচ্ছে।


১৫) **টাংগাইলঃ** অতিবৃষ্টি ও উজানের পানির চাপে জেলার ৭টি উপজেলা ও ২টি পৌরসভা এবং ৫৪টি ইউনিয়নের ৬৪৯টি গ্রাম বন্যার পানিতে প্লাবিত হয়। ১২ টি আশ্রয় কেন্দ্রে ১২,৬১০ জন লোক আশ্রয় গ্রহণ করেছে। নদীর পানি বিপদসীমার নিচ দিয়ে প্রবাহিত হচ্ছে। তবে পানি হ্রাস পাচ্ছে। পরিস্থিতি উন্নতির দিকে।

১৬) **বি-বাড়ীয়াঃ** অতিবৃষ্টি ও নদীর পানি বৃদ্ধির ফলে ২টি উপজেলার জেলার ৫টি ইউনিয়নের ৩০টি গ্রাম বন্যার পানিতে প্লাবিত হয়। বর্তমানে বন্যার পানি হ্রাস পাচ্ছে। বন্যার পরিস্থিতির উন্নতি হওয়ায় আশ্রয় কেন্দ্রে আশ্রিত লোকজন নিজ নিজ বাড়ীতে ফিরে গেছে।

১৭) **সিলেটঃ** জেলা প্রশাসক জানান যে, তার জেলায় ৭টি উপজেলার ৪২টি ইউনিয়নের ৩১,০৮০ পরিবারের ১,৩৩,৭৪০ লোক ক্ষতিগ্রস্ত হয়েছে। নদীর পানি কমছে। পরিস্থিতির উন্নতি হচ্ছে।

১৮) **সুনামগঞ্জঃ** জেলা ত্রাণ ও পুনর্বাসন কর্মকর্তা জানান যে, জেলার মোট ১০টি উপজেলা, ৫৩ টি ইউনিয়ন, ১৯,১০০ পরিবার, ৯৩৭৫০ জন লোক ক্ষতিগ্রস্ত হয়। পানি কমতে শুরু করেছে। পরিস্থিতির উন্নতি হচ্ছে।

১৯) **যশোরঃ** জেলা ত্রাণ ও পুনর্বাসন কর্মকর্তা জানান যে, অতিবৃষ্টিজনিত কারণে ৪টি উপজেলার ২৪টি ইউনিয়ন প্লাবিত হয়। বর্তমানে পানি হ্রাস পাচ্ছে। পরিস্থিতির উন্নতি হচ্ছে।


২২/০৮/১৭

২০) **রাঙ্গামাটিঃ** জেলা ত্রাণ ও পুনর্বাসন কর্মকর্তা জানান যে, অতিবৃষ্টিজনিত কারণে ৩টি উপজেলার ২০টি ইউনিয়ন প্লাবিত হয়েছে। বর্তমানে পানি হ্রাস পাচ্ছে। পরিস্থিতি উন্নতির দিকে।

২১) **শেরপুরঃ** জেলা প্রশাসক কর্তৃক জানানো হয় যে, অতিবৃষ্টি ও পাহাড়ী ঢলে কারণে ৫টি উপজেলার ১৪টি ইউনিয়নের ১২০০ টি পরিবার ক্ষতিগ্রস্ত হয়েছে। বর্তমানে বন্যা পরিস্থিতির উন্নতি হচ্ছে।

২২) **ঢাকাঃ** জেলা প্রশাসন সূত্রে জানা যায় যে, ৩টি উপজেলা এবং ১২টি ইউনিয়নের ৪৮ টি গ্রাম বন্যার পানিতে প্লাবিত হয়েছে। উজানের পানি নেমে আসায় পদ্মা নদীর পানি বৃদ্ধি পেয়ে নবাবগঞ্জ উপজেলার জয়কৃষ্ণপুর ও শিকারী পাড়া ইউনিয়নের এবং দোহার উপজেলার নারিসা, মাহমুদপুর ও বিলাসপুর ইউনিয়নের নিম্নাঞ্চল প্লাবিত হয়েছে।

২৩) **মৌলবীবাজারঃ** জেলা প্রশাসক জানান যে, ৫টি উপজেলা এবং ১৬টি ইউনিয়নের ৮৭টি গ্রাম বন্যার পানিতে প্লাবিত হয়েছে।

২৪) **নওগাঁঃ** জেলা ত্রাণ ও পুনর্বাসন কর্মকর্তা জানান যে, জেলার ১০টি উপজেলার ৬৬টি ইউনিয়নের ৫১৬টি গ্রাম বন্যায় প্লাবিত হয়েছে। বর্তমানে বন্যার পানি কমতে শুরু করেছে। পরিস্থিতি উন্নতির দিকে।

২৫) **কুমিল্লাঃ** সম্প্রতি নদীর পানি বৃদ্ধি এ অতিবৃষ্টির ফলে ১৩টি উপজেলা ও ১টি পৌরসভা এবং ১১২টি ইউনিয়নের ২৭,৩৪৭ টি পরিবার বন্যার পানিতে প্লাবিত হয়ে। বর্তমানে বন্যার পানি নেমে গেলেও কিছু এলাকায় জলাবদ্ধতা অবস্থা বিরাজ করছে।

২৬) **রংপুরঃ** জেলা প্রশাসন সূত্রে জানা যায় যে, নদীর পানি কমতে শুরু করেছে। বন্যার কারণে জেলার ৮টি উপজেলার ৩টি পৌরসভার ৬১টি ইউনিয়নের ৪৮৭টি গ্রাম প্লাবিত হয়। বর্তমানে বন্যার পানি নেমে যাচ্ছে। পরিস্থিতির উন্নতি হচ্ছে।


২৭) **মানিকগঞ্জঃ** জেলা প্রশাসন সূত্রে জানা যায় যে, ৫টি উপজেলা এবং ৪৩টি ইউনিয়নের ৬০৩টি গ্রাম বন্যার পানিতে প্লাবিত হয়েছে। নদীর পানি হ্রাস পাচ্ছে। বন্যা পরিস্থিতি অপরিবর্তিত।

২৮। **জয়পুরহাটঃ** অতিবৃষ্টি ও নদীর পানি বৃদ্ধি পেয়ে জয়পুরহাট জেলার ৫টি উপজেলার ২৪টি ইউনিয়নের ৯৫টি গ্রাম বন্যার পানি প্রবেশ করে। বন্যার পানি নেমে যাচ্ছে। পরিস্থিতি পরিষ্কৃতির উন্নতি হচ্ছে।

২৯। **চাঁদপুরঃ** জেলা প্রশাসন সূত্রে জানা যায় যে, মেঘনা নদীর পানি বৃদ্ধি পাওয়ায় চাঁদপুর সদর উপজেলার লক্ষীপুর মডেল ইউনিয়নের ৮টি আশ্রয়ন প্রকল্প প্লাবিত হয়েছে। রাজ রাজেশ্বরী ইউনিয়নের ৫০টি পরিবারের বাড়ী ঘর নদী ভাংগনে আংশিক ক্ষতিগ্রস্ত হয়েছে। ইব্রাহিমপুর ইউনিয়নে ১৩টি পরিবারের বাড়ীঘর নদী ভাংগনে ক্ষতিগ্রস্ত হয়েছে। বর্তমানে নদী ভাংগন অব্যাহত আছে। চাঁদপুরে মেঘনা নদীর পানি বিপদসীমার নিচ দিয়ে প্রবাহিত হচ্ছে।

৩০। **মুন্সিগঞ্জঃ** পদ্মা নদীর পানি বিদসীমার উপর দিয়ে প্রবাহিত হচ্ছে। বন্যার পানিতে জেলার ২টি উপজেলার ১২টি ইউনিয়নের ৫২টি গ্রাম প্লাবিত হয়েছে। জেলা প্রশাসন পরিস্থিতির প্রতি সতর্ক দৃষ্টি রাখছে।

**** বন্যায় ক্ষয়ক্ষতি ও ত্রাণ তৎপরতার বিবরণ পরিশিষ্ট 'ক' ও 'খ' তে দেখানো হলো।**


(জি এম আব্দুল কাদের)
উপ-সচিব(এনডিআরসিসি)
ফোন: ৯৫৪৫১১৫

সদয় অবগতি/ প্রয়োজনীয় কার্যার্থেঃ (জ্যেষ্ঠতা /পদ মর্যাদার ক্রমানুসারে নয়)

- ০১। মন্ত্রিপরিষদ সচিব, মন্ত্রিপরিষদ বিভাগ, বাংলাদেশ সচিবালয়, ঢাকা।
- ০২। মুখ্য সচিব, প্রধানমন্ত্রীর কার্যালয়, তেজগাঁও, ঢাকা।
- ০৩। সিনিয়র সচিব, প্রধানমন্ত্রীর কার্যালয়, তেজগাঁও, ঢাকা।
- ০৪। সচিব, দুর্যোগ ব্যবস্থাপনা ও ত্রাণ মন্ত্রণালয়, বাংলাদেশ সচিবালয়, ঢাকা।
- ০৫। প্রিন্সিপাল স্টাফ অফিসার, সশস্ত্র বাহিনী বিভাগ, প্রধানমন্ত্রীর কার্যালয়, তেজগাঁও, ঢাকা।
- ০৬। মহা-পরিচালক-১, প্রধানমন্ত্রীর কার্যালয়, তেজগাঁও, ঢাকা।
- ০৭। অতিরিক্ত সচিব (প্রশাসন/ ত্রাণ/দুব্য/সিপিপি ও এনডিআরসিসি/উন্নয়ন/ত্রাণ প্রশাসন), দুর্যোগ ব্যবস্থাপনা ও ত্রাণ মন্ত্রণালয়।

- ০৮। মহা-পরিচালক (অতিরিক্ত সচিব), দুর্যোগ ব্যবস্থাপনা অধিদপ্তর, ৯২-৯৩, মহাখালী, ঢাকা।
- ০৯। প্রধান তথ্য কর্মকর্তা, পিআইডি, বাংলাদেশ সচিবালয়, ঢাকা। ইলেক্ট্রনিক ও প্রিন্ট মিডিয়াতে প্রচারের জন্য অনুরোধসহ।
- ১০। প্রধানমন্ত্রীর একান্ত সচিব-১, প্রধানমন্ত্রীর কার্যালয়, তেজগাঁও, ঢাকা।
- ১১। মন্ত্রীর একান্ত সচিব, দুর্যোগ ব্যবস্থাপনা ও ত্রাণ মন্ত্রণালয়।
- ১২। যুগ্ম সচিব (প্রশাঃ/ সেবা /দুব্যক-১/দুব্যক-২/সমন্বয় ও সংসদ/ত্রাণ প্রশাসন/আইন সেল/দুব্যপ্রঃ), দুর্যোগ ব্যবস্থাপনা ও ত্রাণ মন্ত্রণালয়।
- ১৩। পরিচালক-১, প্রধানমন্ত্রীর কার্যালয়, তেজগাঁও, ঢাকা।
- ১৪। উপ-সচিব (দুব্যক-১/দুব্যক-২/প্রশাঃ/বাজেট/অডিট/ত্রাণ প্রশাঃ/ত্রাণ-১/ত্রাণ-২)/উপ-প্রধান, দুর্যোগ ব্যবস্থাপনা ও ত্রাণ মন্ত্রণালয়।
- ১৫। সিস্টেম এনালিস্ট, দুর্যোগ ব্যবস্থাপনা ও ত্রাণ মন্ত্রণালয়। প্রতিবেদনটি ওয়েব সাইটে প্রদর্শনের জন্য অনুরোধসহ।
- ১৬। সিনিয়র তথ্য কর্মকর্তা, দুর্যোগ ব্যবস্থাপনা ও ত্রাণ মন্ত্রণালয়।
- ১৭। মন্ত্রীর সহকারী একান্ত সচিব, দুর্যোগ ব্যবস্থাপনা ও ত্রাণ মন্ত্রণালয়।

দুর্যোগ পরিস্থিতি মনিটরিং করার জন্য দুর্যোগ ব্যবস্থাপনা ও ত্রাণ মন্ত্রণালয়ের NDRCC (জাতীয় দুর্যোগ সাড়াদান সমন্বয় কেন্দ্র) ২৪ ঘন্টা (৭x২৪) খোলা আছে। দুর্যোগ সংক্রান্ত যে কোন তথ্য আদান-প্রদানের জন্য NDRCC'র নিম্নবর্ণিত টেলিফোন/ ফ্যাক্স/ email নম্বরে যোগাযোগ করার জন্য অনুরোধ করা যাচ্ছেঃ NDRCC'র টেলিফোন নম্বরঃ ৯৫৪৫১১৫, ৯৫৪৯১১৬, ৯৫৪০৪৫৪; ফ্যাক্স নম্বরঃ ৯৫৪০৫৬৭, ৯৫৭৫০০০। EMAIL: ndrcc@modmr.gov.bd/ ndrcc.dmr@gmail.com, হট লাইনঃ ০১৯৩৭-১৬৩৫৮২, ০১৭১১-১৬১৯২৬, ০১৫৩৬-২৩৯২৬০, মোবাইল নম্বরঃ অতিরিক্ত সচিব (এনডিআরসি) ০১৭৩৭-২৫০৮৮৮।

ক্রঃ নং	ক্ষতিগ্রস্ত জেলা	ক্ষতিগ্রস্ত প্রতিষ্ঠান (শিক্ষা/ ধর্মীয়)		ক্ষতিগ্রস্ত রাস্তা (কিঃমিঃ)		ক্ষতি ব্রীজ/ আঁচ	ক্ষতিগ্রস্ত কিঃমিঃ		বর্তমান আশ্রয় কেন্দ্রের সংখ্যা	আশ্রিত লোক সংখ্যা	ক্ষতিগ্রস্ত টিউবওয়েল	ওয়াটার ট্রিটমেন্ট প্ল্যান্ট	মোটকেন টিম	মতব্য	
		সং	আং	সং	আং		সং	আং							
১	১ দিনাজপুর	১৭	১৮	১৯	২০	২১	২২	২৩	২৪	২৫	২৬	২৭	২৮	২৯	৩০
২	১ দিনাজপুর	৪	১০৬		৫৩৬	১৪০		৫			৪০০৮		১৭০	৬৭	
৩	১ লালমনিরহাট		৩২৩					২	১	৪০	৮৬৩০		৫৪	২০	
৪	১ কুড়িগ্রাম	২	৬৮৪		১৬৪.৬	২৩		২৪	৮	৪৪৩৮	১২৭২৯		৪১		
৫	১ ঠাকুরগাঁও							৯	৩	৪০০	৫২৭		৪৯		
৬	১ পঞ্চগড়							০							
৭	১ গাইবান্ধা		১৪২		৪২৬	১৩	১৮.	৩.২	৭৩	১১৭৩১	২৭৭২		১২০		
৮	১ বগুড়া		১০৬		১০২	৬০		৭১		৩০৫৮	১২৪৫		১১১		
৯	১ সিরাজগঞ্জ	৭	৩০৭	৩০	১০২	৬০	৩০	১০২	১০৬	১৭৫২০	৪৮৮৬		৪৫		
১০	১ জামালপুর		৮৫৩	১৭.০	১০৮৭	৪৪	০.৩০	২৫.০	৫৪	১০৮৪২	৬৮৭১		৭৭		
১১	১ সুনামগঞ্জ										০		১২৪		
১২	১ নেত্রকোনা		৭৫		২২১			৩	১						
১৩	১ রাঙ্গামাটি				২০										
১৪	১ বি.বাড়িয়া								২						
১৫	১ ফরিদপুর		৪৭		৩				১	৩০০			৬৩		
১৬	১ রাজবাড়ী		৪৪						৩	৪০৫			৪৮		
১৭	১ যশোর		১১৯		৬১				৪২	১৬৪৯৮			১৮		
১৮	১ ময়মনসিংহ		৭৭	৭	৪১৬	৪৫	০.১১	১২	৫	৭৫৪			১৮		
১৯	১ টাংগাইল	৬	৩৩৮	১৭০	৮২৭	২৯	১	১১	১২	১২৬১০	৩৩৪৬		৪৮		
২০	১ সিলেট										৪৫১৪		১৪৮		
২১	১ শেরপুর							৪০	৫		০				
২২	১ ঢাকা		৬৩												
২৩	১ মৌলভীবাজার		১৯												
২৪	১ নওগাঁ		১৩৬						৪৩	১৯৬৬৪					
২৫	১ কুষ্টিয়া				৮৮০			২	১	১০০					
২৬	১ বংপুর		৩৩		১৬৫	৪		০.১	১৫	১২৭১৪	১৮১৫		৫০		৫৩
২৭	১ মানিকগঞ্জ	১০	১৭৮	৩৬	২৪৪	২৪	১	৭.	৩২	২৫৬২	৪৩৫৬				
২৮	১ জয়পুরহাট		১০		১০৬.	৩	১	৭	৩২	২৫৫৭	৪৩৫৬		৪৪		
২৯	১ মুন্সিগঞ্জ								২০						
৩০	১ মাদারীপুর														
৩১	১ নাটোর		৫২		৭০				১৪	২৯৪৬					
৩২	১ চাঁদপুর														
	১ মোটা	৩৯	৪১৫৩	৪০৮	৫৬২৯	৪৪৫	৫২	৩৩৪	৪৭৩	১১৯১৩৯	৬২২০৮	৫০	১৩৮০		

১১০৫১৭

আগস্ট, ২০১৭ মাসে আতবাস্ত্র ও পাহাড়া চলে সূচ্য বন্যায় ক্ষতিগ্রস্ত জেলায় বরাদ্দকৃত গ্রাণ সামগ্রীর ব্যবরণ

তারিখ: ২২-০৮-২০১৭ খ্রিঃ

পারিশিষ্ট খ

Handwritten signature and date: 22/8/17

ক্রঃ নং	জেলায় নাম	জিয়ার চাল (মেটন)			জিয়ার কাশ			শুকনো খাবার (প্যাকেট)			টেউটিন	অর্থ
		বোটি বরাদ্দ	বিতরণ	মজুদ	বোটি বরাদ্দ	বিতরণ	মজুদ	বরাদ্দ	বিতরণ	মজুদ		
১	দিনাজপুর	২২৯৫	১৫৯৫	৬০০	৮৬০০০০০	৬২৫০০০০	২৩৫০০০০	৭০০০	৭০০০	০	১২৫০	৩৭৫০০০০
২	দিনফার্মারী	৮৫০	৫২৫	৭০০	২০০০০০০	১৭৫০০০০	২৫০০০০	৬০০০	৬০০০	০	৮৩৩	২৪৯৯০০০
৩	লালমনিরহাট	১০৫০	৮৬৬	১৮৪	২৮০০০০০	১৭৯৫০০০	১০০৫০০০	২০০০	২০০০	২০০০	৯৯৭	২৯৯১০০০
৪	কুড়িগ্রাম	২০০০	১৮৬১	১৩৯	৮০০০০০০	৬৯৫৫০০০	১০৪৫০০০	৬০০০	৬০০০	০	১৯১২	৫৭৩৬০০০
৫	চাঁকুকাঠ	৭৫০	৩১৭	৪৩৩	১৭০০০০০	১৩২০০০০	৩৮০০০০০	২০০০	১৮৬০	১৪০	৪৩১	১২৯৩০০০
৬	পঞ্চগড়	৬৫০	৪৫২	১৯৮	২০০০০০০	১০৯৫০০০	৯০৫০০০	২০০০	২০০০	২০০০	৩২৩	৯৬৯০০০
৭	গাইবান্ধা	১৪০০	১০৩৬	৩৬৪	৪৩০০০০০	২৯২০০০০	১৩৯০০০০	৪০০০	২০০০	২০০০	১৫০৯	৪৫২৭০০০
৮	বগুড়া	৫৫০	৩০০	২৫০	১৩০০০০০	১০৪৫০০০	২৫৫০০০	৬০০০	২০০০	৪০০০	৭৬৭	২৩০১০০০
৯	সিরাজগঞ্জ	১২০০	৭১১	৪৭৯	৩৭০০০০০	১৭৪১০০০	১৯৫৯০০০	১০০০০	৮০০০	২০০০	১৫৭৫	৪৭২৫০০০
১০	জামালপুর	১৯০০	১৭৮৩	১১৭	৪৭০০০০০	৩৬৫০০০০	১০৫০০০০	২০০০	২০০০	০	১৫৪৪	৪৬৩২০০০
১১	সুনামগঞ্জ	৬০০	২৩৪	৩৬৬	২৩০০০০০	৩৯০০০০	১৯১০০০০	২০০০	২০০০	০	৯৬১	২৮৮৩০০০
১২	নেত্রকোনা	৫০০	৮০	৪২০	২৪০০০০০	৩৭৫০০০	২০২৫০০০			০	৯৫৩	২৮৫৯০০০
১৩	রাঙ্গামাটি	২০০	৭৭	১২৩	১৪০০০০০	৯৯৩২৪০	৪০৫৭৬০	১০০০	১০০০	০	৩৫০	১০৫০০০০
১৪	বি-বাড়িয়া	১৮০	৪৬	১৩৪	৬০০০০০	৫০০০০০	১০০০০০			০	৯১৮	২৭৮৪০০০
১৬	ফরিদপুর	৩৫০	১৮৫	১৬৫	১২০০০০০	৫৪০০০০	৬৬০০০০			০	৮৯৭	২৬৯১০০০
১৮	রাঙ্গাবাড়ী	৩৭৫	৩৬৩	১২	১৩০০০০০	১২২৫০০০	৭৫০০০			০	৬০৫	১৮২৫০০০
২০	যশোর	২০০	১০১	৯৯	৭০০০০০	১৮৫৫০০	৫২৫০০০			০	১১৮	৩৫৪৯০০০
১৯	ময়মনসিংহ	৩০০	৬৪	২৩৬	১৩০০০০০	১৮৯৫০০	১১১০৫০০			০	২০০	৬০০০০০০
১৫	টাংগাইল	৪০০	২৪০	১৬০	১৬০০০০০	১৩০০০০০	৩০০০০০			০	১১৮৮	৩৮৩৪০০০
১৭	সিলেট	৩০০	২৬৭	৩৩	১২০০০০০	৫০০০০০	৭০০০০০			০	৯৪৯	২৮৪৭০০০
২১	শেরপুর	৩০০	৩৪	২৬৬	১৬০০০০০	৪৩০০০০	১১৭০০০০			০	৭৫৪	২২৬২০০০
২২	মৌঃবাজার	৩০০	৫২৫	-২১৫	১৫০০০০০	১৪০০০০০	১০০০০০	৩০০০	৩০০০	০	১৫৯১	৪৭৭৩০০০
২৩	নওগাঁ	৭০০	৫৫০	১৫০	২৪০০০০০	১৭১৫৫০০	৬৮৪৫০০	২০০০	২০০০	০	৫০৪	২৫২২০০০
২৪	ঢাকা	২৫০	১৫২	৯৮	৪০০০০০	১৭১৫০০	২২৮৫০০			০	৫৩৭	১৬১১০০০
২৫	কুমিল্লা	১৪৩	৪০	১০৩	৪০০০০০	২৪০০০	৩৫৬০০০				১৯৯২	৫৯৬৬০০০
২৬	রংপুর	১৪০০	৪৪৭	৯৫৪	৪২০০০০০	৪৯৯২০০০	৩৭১২০০০				১৩১৪	৩৯৯২০০০
২৭	মানিকগঞ্জ	৫০০	৭৫	৪২৫	১৯০০০০০	৭০০০০০	১২০০০০০	৩০০০	৩০০০	০	৪০০	১২০০০০০
২৮	জয়পুরহাট	৭৫	৫৫	২০	১৫০০০০	৮০০০০	৭০০০০				৩০০	৯০০০০০০
২৯	মুন্সিগঞ্জ	৩৫০	১০	৩৪০	১৩০০০০০	৪০০০০	১২৬০০০০				৫৬	১৭২৮০০০
৩০	মান্দারিপুর	৩০০	৫৮	২৪২	১৪০০০০০	২৯৫০০০	১১০৫০০০				৮৬	১৭০১০০০
৩১	নাটোর	১৫০	১০৫	৪৫	৬০০০০০	২০০০০০	৪০০০০০				৮৮	২০৬১০০০
৩২	চাঁদপুর	৩০০	৩০০	৩০০	১২০০০০০	১২০০০০০	১২০০০০০				৩৫১	৪৫৩৯০০০
	বোটি	২০১৬৮	১৩৩৫৩	৭৯৪০	৭০১৩০০০০	৩৯৭২৫৭৪০	২৫৯০৪২৬০	৫৫০০০	৪২৮৬০	১১২৪০	৩৬৩৮	৯৫৪০০০০০